




**LEGENDA:**

-  Area di raccolta popolazione
-  Area di ricovero popolazione
-  Centro Operativo Comunale
-  Posto Medico Avanzato
-  Percorsi di emergenza interni
-  Percorsi di emergenza esterni
-  Cancelli

**COMUNE DI SAN ROBERTO**  
**PROVINCIA DI REGGIO CALABRIA**



**PIANO INTERCOMUNALE DI PROTEZIONE CIVILE**

	PRIMA EMISSIONE	15.10.2010	REDAZIONE	VERIFICAZIONE	APPROVAZIONE
OGGETTO:					

- CARTA DI INQUADRAMENTO TERRITORIALE
- CARTA DEGLI EDIFICI STRATEGICI E DELLE EMERGENZE
- SAN ROBERTO
- ACQUACALDA
- COIELLI
- SAN PERRI

- CARTA DEL RISCHIO IDROGEOLOGICO
- CARTA EDIFICI STRATEGICI E DELLE EMERGENZE

SCALA 1:2000

I REDATTORI  
 Dott. Ing. GIUSEPPE ARBATE  
 Dott. Ing. DEMETRIO PLUTINO

RESPONSABILE DEL PROCEDIMENTO: Geom. Giovanni Aida